

## Das Montafon

Das Montafon ist die südlichste Talschaft unseres Landes. Es wird von der Ill durchflossen.

Das Tal erstreckt sich von Bludenz bis zum höchsten Berg Vorarlbergs, dem Piz Buin (3312 m).

Der Hauptort ist die Markgemeinde Scharns.

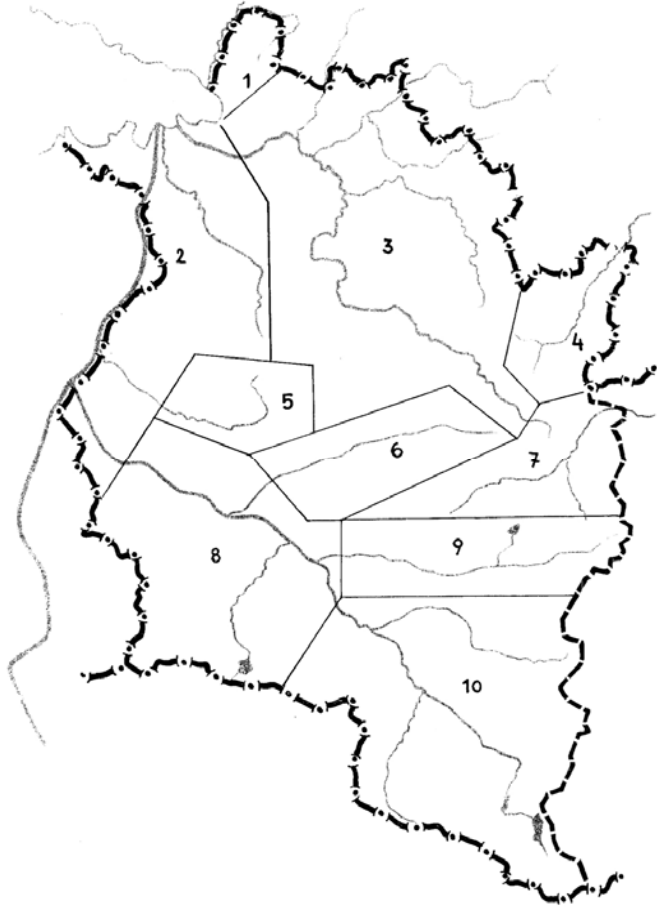
Früher mussten die Einwohner hauptsächlich von der Land- und Forstwirtschaft leben.

Viele Montafoner mussten zeitweise ins Ausland ziehen, um Arbeit zu suchen.

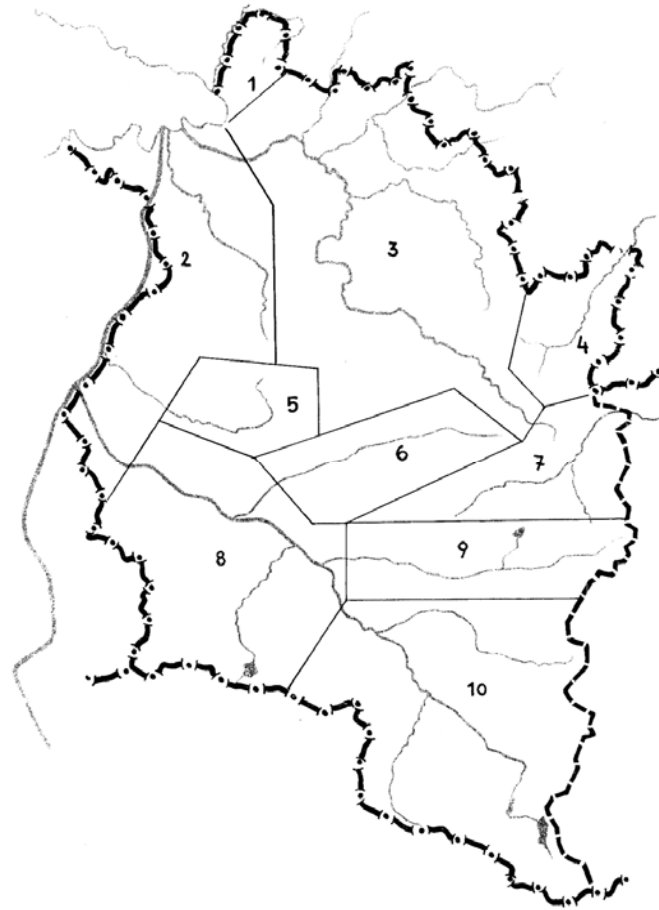
Als die Illwerke im Montafon ihre Kraftwerke bauten, bekamen viele Leute Arbeit und Verdienst.

Auch der Fremdenverkehr brachte dem Tal mehr und mehr Einnahmen.

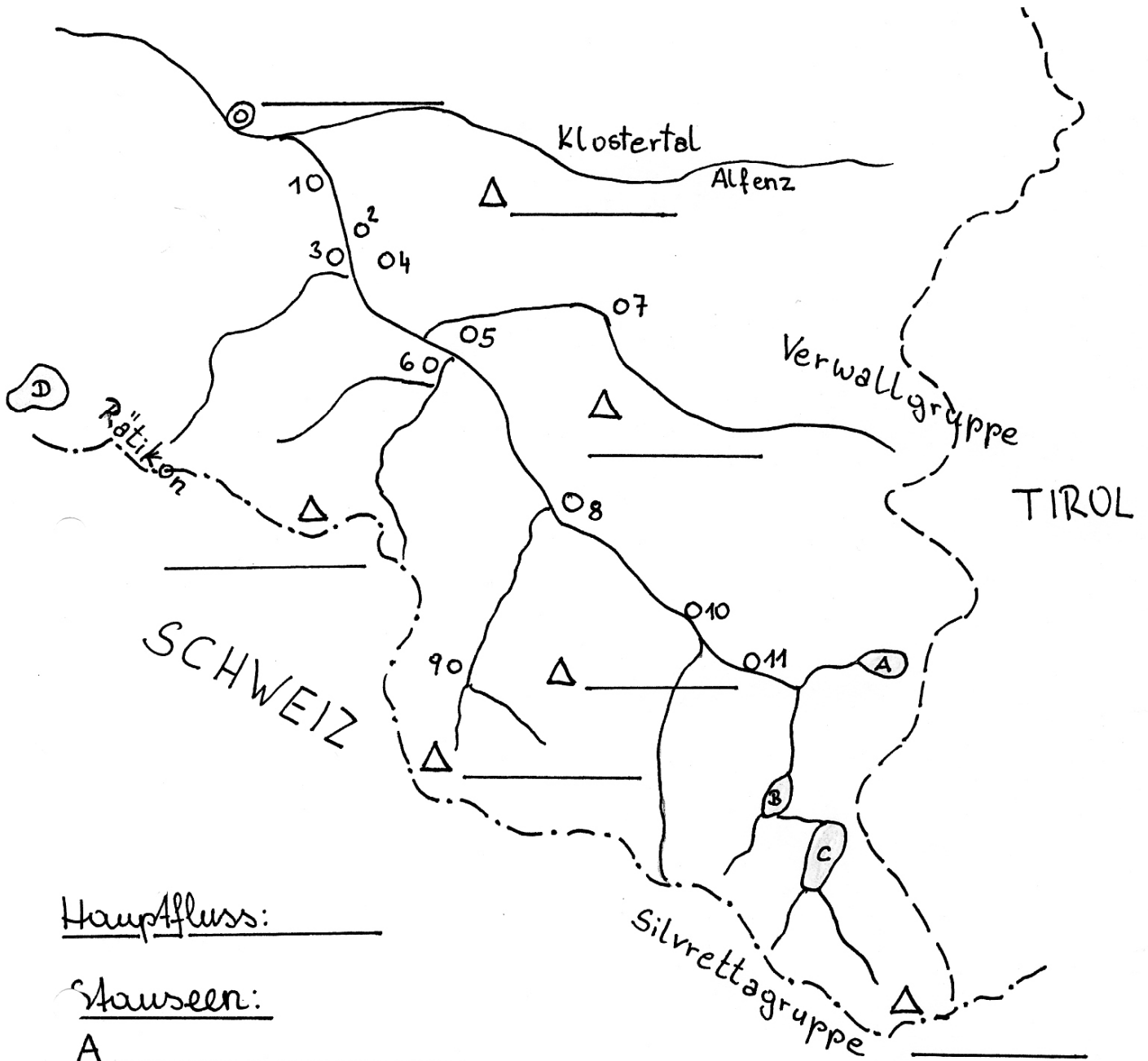
# Montafon



# Montafon



# Das Montafon



Hauptfluss: \_\_\_\_\_

Stauseen:

- A \_\_\_\_\_
- B \_\_\_\_\_
- C \_\_\_\_\_
- D \_\_\_\_\_

**Orte:**

- |         |          |          |
|---------|----------|----------|
| 1 _____ | 6 _____  | 11 _____ |
| 2 _____ | 7 _____  |          |
| 3 _____ | 8 _____  |          |
| 4 _____ | 9 _____  |          |
| 5 _____ | 10 _____ |          |