

Bezirk Kufstein

WISSENSKARTEN

Cornelia Fuchs
2010


Kartei zum selbstständigen Übertragen ins SU-Heft. Zusätzlich sind verschiedene Aufträge denkbar:

- Frage und Antwort zum Text auf eine Quizkarte schreiben
- Lückentexte gestalten
- sprechen über den Text mit dem Partner
- zum Thema im Internet/ in Büchern weiterforschen
- Plakat zur Wissenskarte gestalten
- Expertengruppen bilden - Inhalt der Karteikarten vortragen
- Inhalte durch die Klippert-Methode weitergeben
- ...

Geschichte

Bezirk Kufstein

In der Tischofer Höhle im Kaisertal wurden Überreste aus der Stein- und Bronzezeit gefunden. Funde sind unter anderem Höhlenbärenknochen und Werkzeugspitzen aus Knochen. Die Funde in der Tischofer Höhle sind damit die ältesten Funde Tirols.



1504 erobert Kaiser Maximilian im bayerisch-pfälzischen Erbfolgekrieg das Kufsteiner Gebiet bis zum Ziller von den Herzögen von Bayern zurück. 1506 ist es wieder mit Tirol vereint.

Bild 1: http://upload.wikimedia.org/wikipedia/commons/thumb/6/62/Tischofer_H%C3%B6hle.jpg/320px-Tischofer_H%C3%B6hle.jpg

Bild 2: <http://www.hall-tirol.at/hall/news/images/maximilian-theaterstueck.jpg>

Gliederung

Bezirk Kufstein

Der Bezirk Kufstein wird in 9 Teile geteilt:

- Inntal
- Alpbachtal
- Brandenberger Tal
- Wildschönau
- Brixental
- Sölllandl
- Kaisertal
- Untere Schranne
- Thierseetal



Bild: http://upload.wikimedia.org/wikipedia/commons/e/e4/Bezirk_Kufstein_in_%C3%96sterreich.png

Allgemeines

Bezirk Kufstein

Bundesland: Tirol

Verwaltungssitz: Kufstein

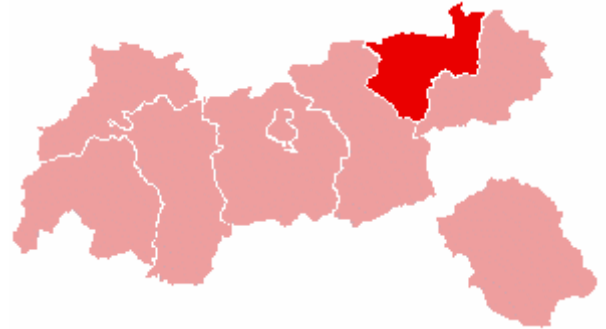
Größe: 969 km²

Einwohner: 99.494 (1. April 2009)

Bevölkerungsdichte: 103 Einwohner/ km²

Gemeinden: 30

Kfz-Kennzeichen: KU



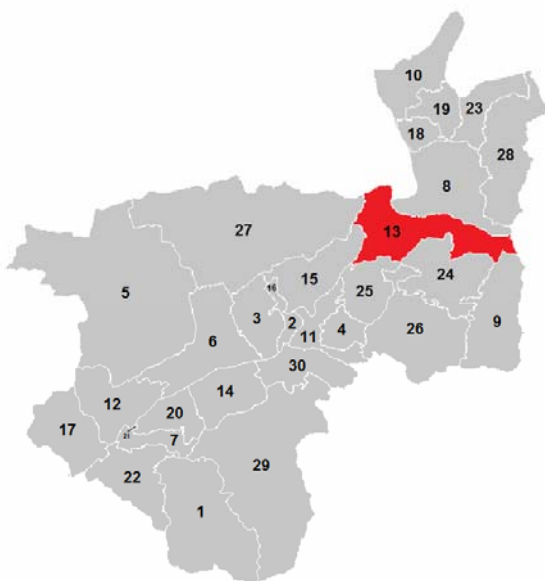
Lange Zeit gehörte der Bezirk Kufstein zu Bayern, bis er 1506 gemeinsam mit dem Bezirk Kitzbühel wieder zu Tirol kam.

Heute ist der Bezirk Kufstein der drittbevölkerungsreichste Bezirk in Tirol. Besonders die Städte Kufstein und Wörgl befinden sich in einem ständigen Wachstum.

Bild: <http://upload.wikimedia.org/wikipedia/commons/2/28/Karte-tirol-KU.png>

Gemeinden

Bezirk Kufstein



Gemeinden im Bezirk Kufstein

- | | |
|----------------------|------------------------------|
| 1 Alpbach | 16 Mariastein |
| 2 Angath | 17 Münster |
| 3 Angerberg | 18 Niederndorf |
| 4 Bad Häring | 19 Niederndorferberg |
| 5 Brandenberg | 20 Radfeld |
| 6 Breitenbach am Inn | 21 Rattenberg |
| 7 Brixlegg | 22 Reith im Alpbachtal |
| 8 Ebbs | 23 Rettenschöss |
| 9 Eilmau | 24 Scheffau am Wilden Kaiser |
| 10 Erl | 25 Schwoich |
| 11 Kirchbichl | 26 Söll |
| 12 Kramsach | 27 Thiersee |
| 13 Kufstein | 28 Walchsee |
| 14 Kundl | 29 Wildschönau |
| 15 Langkampfen | 30 Wörgl |



Städte: Kufstein; Wörgl; Rattenberg

Marktgemeinden: Brixlegg; Kundl

Bild: http://lexikon.freenet.de/images/de/thumb/7775/Gemeinden_im_Bezirk_Kufstein.png/800px-Gemeinden_im_Bezirk_Kufstein.png

Nachbargebiete

Bezirk Kufstein

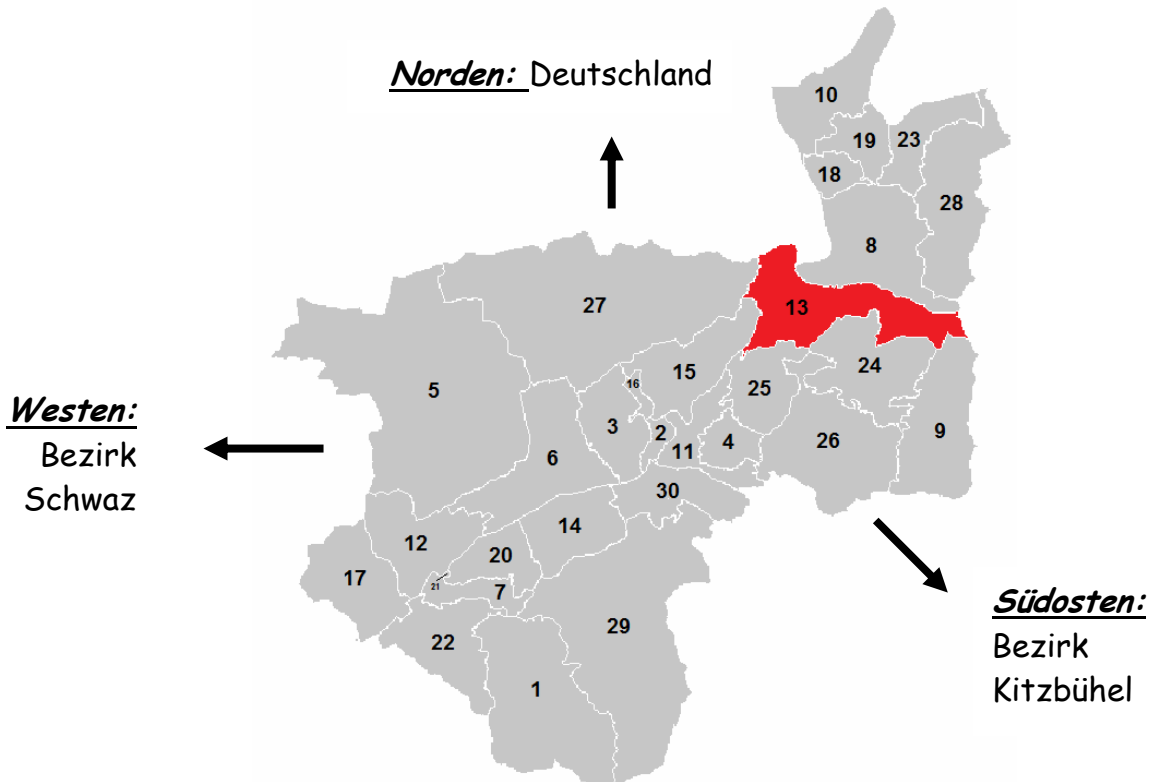


Bild: http://lexikon.freenet.de/images/de/thumb/7/75/Gemeinden_im_Bezirk_Kufstein.png/800px-Gemeinden_im_Bezirk_Kufstein.png

Gebirge

Bezirk Kufstein

Gebirge:

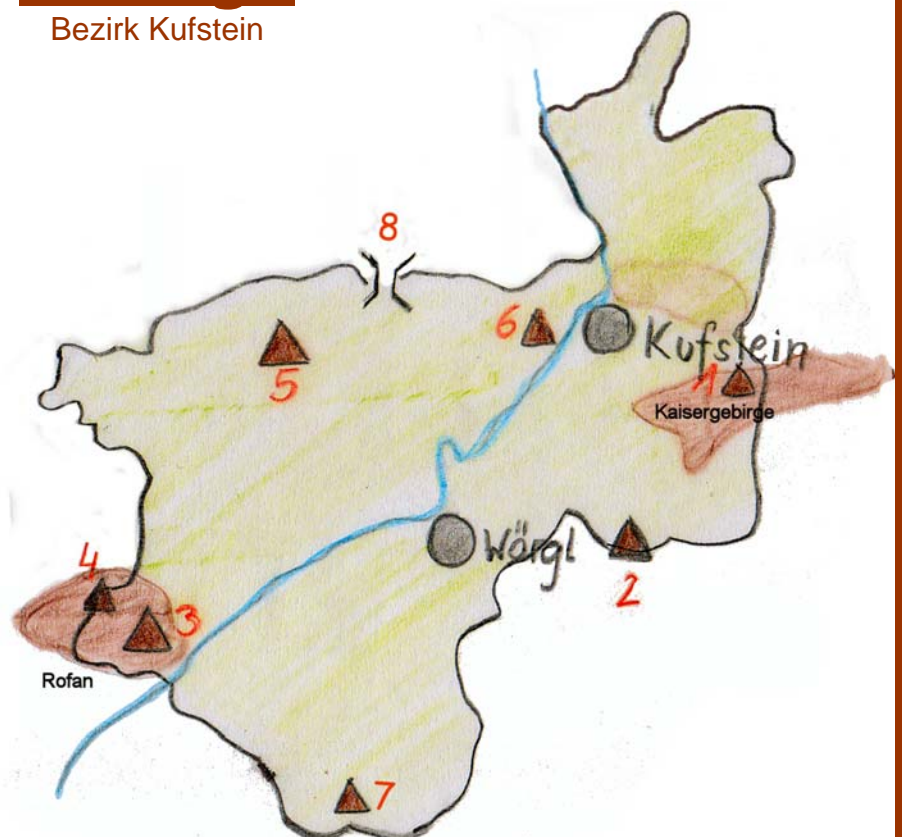
- Wilder Kaiser
- Zahmer Kaiser
- Rofangebirge

Gipfel:

- 1) Ellmauer Halt (2344 m)
- 2) Hohe Salve (1827 m)
- 3) Vorderes Sonnwendjoch
- 4) Rofanspitze
- 5) Hinteres Sonnwendjoch
- 6) Pendling
- 7) Großer Galtenberg (höchster Berg im Bezirk Kufstein, 2425m)

Pass:

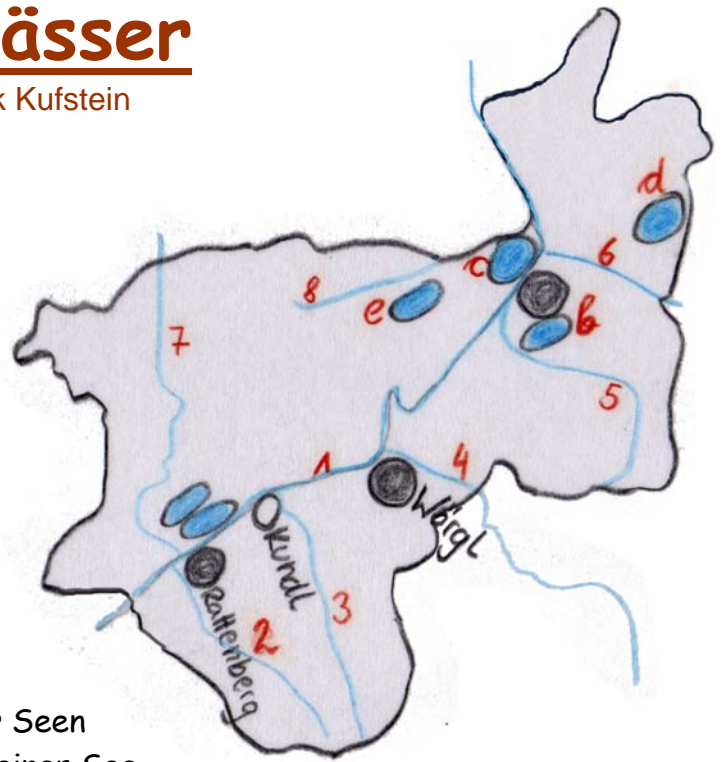
- 8) Ursprungspass



Gewässer

Bezirk Kufstein

Hauptfluss: 1) Inn (Inntal)



Nebenflüsse:

- 2) Alpbach
- 3) Wildschönauer Ache
- 4) Brixentaler Ache
- 5) Weißache
- 6) Kaiserbach
- 7) Brandenberger Ache
- 8) Thierseer Ache

Seen

- a) Reintaler Seen
- b) Hintersteiner See
- c) Hechtsee
- d) Walchsee
- e) Thiersee

Stadt Kufstein

Bezirk Kufstein

Die Stadt Kufstein ist die Bezirkshauptstadt des Bezirkes Kufstein. Das Wahrzeichen der Stadt Kufstein ist die Festung. Jeden Tag um 12.00 Uhr mittags erklingt die Heldenorgel für 10 Minuten.



Kufstein ist eine Grenzstadt. Das heißt, dass sie an einer Grenze liegt. Fährst du nämlich von Kufstein aus Richtung Norden, so kommst du schon bald nach Deutschland. Außerdem führt auch die Inntal-Autobahn direkt an Kufstein vorbei. Deshalb ist Kufstein ein wichtiger Verkehrsknotenpunkt.


Bedeutendes:

- Riedel Glas
- Kneissl-Ski-Werke
- Heimatmuseum Geroldseck

Industriebetriebe

Bezirk Kufstein

- Sandoz (Kundl)
- Zementwerke (Kirchbichl, Eiberg)
- Kupferwerk (Brixlegg)
- Holzfaserplatten Egger (Wörgl)
- Tirol Milch (Wörgl)
- Lindner Traktoren (Kundl)
- Riedel Glas (Kufstein)
- Pirlo Blechwaren (Kufstein)
- Kraftwerk (Kirchbichl)
- Glasverarbeitung (Kramsach, Rattenberg)



Bilder: <http://www.logismarket.de/ip/pirlo-stuelpdeckeldosen-3-teilig-stuelpdeckeldosen-3-teilig-495960-FGR.jpg> | http://www.landmaschinen-huber.at/images/lindner_traktor.jpg | http://www.egger.com/int-deu/images/int_Formline_dff.gif | <http://www.glas-schmidhammer.at/> | <http://www.handelszeitung.at/bilder/d68/TirolTrink.jpg>

Bekannte Gemeinden

Bezirk Kufstein

- **Kufstein**: Festung Kufstein, Kneissl-Werke, Riedel-Glas Heimatmuseum Geroldseck, Einkaufsstadt
- **Bad Häring**: Rehab-Zentrum
- **Erl**: Passionsspielhaus Erl
- **Kramsach**: Höfemuseum, Glasfachschnle
- **Kundl**: Sandoz (ehem. Biochemie)
- **Rattenberg**: kleinste Stadt Tirols, Glasbläserei
- **Wörgl**: jüngste Stadt Tirols, Egger-Werk, Einkaufsstadt



Verkehr

Bezirk Kufstein

Durch den Bezirk Kufstein verlaufen die A12 (**Inntalautobahn**), sowie die A1 (**Westautobahn**). Die zwei Städte Kufstein und Wörgl sind wichtige Verkehrsknotenpunkte.

Von Kufstein aus gelangt man über die Autobahn schnell nach Deutschland. Von den Bahnhöfen in **Kufstein und Wörgl** aus, werden wichtige **Zugdestinationen** angefahren (München, Wien, Verona, Linz, Salzburg,...).



In Langkampfen befindet sich ein **Flugplatz** für kleinere Flugzeuge wie Segelflugzeuge, Motorflugzeuge oder Hubschrauber. Die großen Flughäfen Innsbruck, Salzburg und München sind ungefähr 100 km entfernt.

Bilder: <http://www.xlarge.at/wp-content/uploads/2008/04/oebb.jpg>