











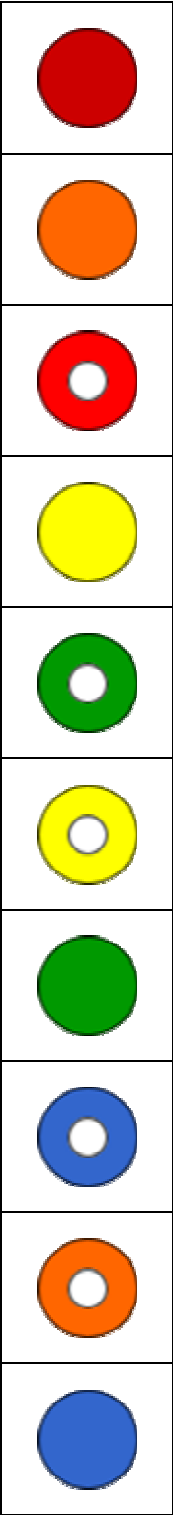



## Flächen vergleichen

100 m <sup>2</sup>			13 a 80 m <sup>2</sup>
240 m <sup>2</sup>			5 a 4 m <sup>2</sup>
1380 m <sup>2</sup>			2 a 4 m <sup>2</sup>
204 m <sup>2</sup>			1 a
1830 m <sup>2</sup>			7 a 60 m <sup>2</sup>
504 m <sup>2</sup>			2 a 40 m <sup>2</sup>
76 m <sup>2</sup>			18 a 30 m <sup>2</sup>
2090 m <sup>2</sup>			2 a 9 m <sup>2</sup>
209 m <sup>2</sup>			76 m <sup>2</sup>
760 m <sup>2</sup>			20 a 90 m <sup>2</sup>

Bildquelle: Taskforce

KONTROLLSEITE



MOKA@WEGERER.AT