

Österreich



Österreich liegt in **Mitteleuropa**.

Es besteht aus **9 Bundesländern** und umfasst rund 84 000 km².

Bis 1918 war das heutige Österreich ein Teil der österreichisch-ungarischen Monarchie. Heute ist Österreich eine **demokratische Republik**.

Das Staatsoberhaupt ist der österreichische **Bundespräsident**.

Österreich ist ein Binnenland, das heißt, dass wir keinen Meeresstrand haben.

Die Bundeshauptstadt heißt **Wien**.

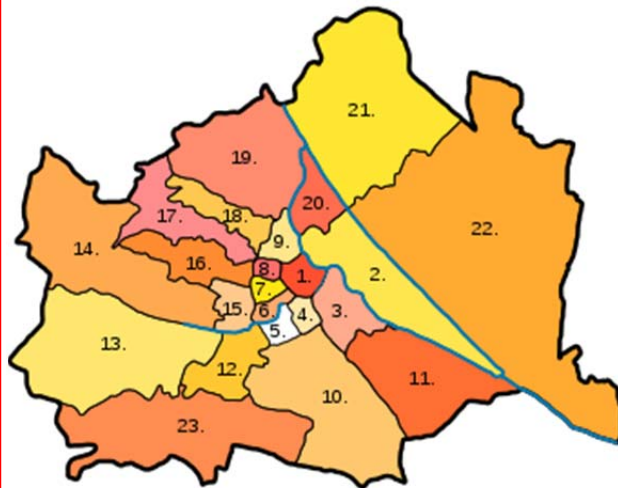
Seit dem 1. Jänner 2002 hat Österreich die Währung (Geld) **Euro (€)** und **Cent (c)**.

Österreich



Bundesland	Hauptstadt
Wien	Wien
Niederösterreich	St.Pölten
Oberösterreich	Linz
Salzburg	Salzburg
Tirol	Innsbruck
Vorarlberg	Bregenz
Kärnten	Klagenfurt
Steiermark	Graz
Burgenland	Eisenstadt

Wien



1. Innere Stadt
2. Leopoldstadt
3. Landstrasse
4. Wieden
5. Margareten
6. Mariahilf
7. Neubau
8. Josefstadt
9. Alsergrund
10. Favoriten
11. Simmering
12. Meidling
13. Hietzing
14. Penzing
15. Rudolfsheim-Fünfhu.
16. Ottakring
17. Hernals
18. Währing
19. Döbling
20. Brigittenau
21. Florisdorf
22. Donaustadt
23. Liesing

Wien ist die **Hauptstadt** Österreichs und außerdem ein **eigenes Bundesland**.

Die Stadt wird in **23 Bezirke** eingeteilt.

Wien ist im Norden, Westen und Südwesten von den Hügeln des **Wienerwaldes** eingeschlossen. Im Süden und Osten grenzt das **Wiener Becken** an.

Das berühmteste Wahrzeichen Wiens ist der **Stephansdom**.

Niederösterreich



Niederösterreich wird in **vier Vierteln** aufgeteilt: das Weinviertel, das Waldviertel, das Mostviertel und das Industrieviertel.

Seit dem 10. Juli 1986 ist **St.Pölten** die **Hauptstadt** von Niederösterreich. Vorher hatte dieses Bundesland keine eigene Hauptstadt. Der Sitz der niederösterreichischen Landesregierung war in Wien.

Der **Schneeberg** ist mit 2075 m der höchste Berg Niederösterreichs.

Das Wahrzeichen von Niederösterreich ist das **Rathaus von St.Pölten**.

Oberösterreich



Auch Oberösterreich wird in **vier Viertel** aufgeteilt: das Innviertel, das Traunviertel, das Hausruckviertel und das Mühlviertel.

Linz ist die Landeshauptstadt und liegt an der **Donau**. Daher war Linz schon immer ein bedeutender Handelsplatz. Heute ist Linz eine bedeutende Industriestadt.

Der **Dachstein** ist mit 2995 m der höchste Berg in Oberösterreich.

Das Wahrzeichen von Linz ist die **Wallfahrtskirche** auf dem **Pöstlingberg**.

Salzburg



Salzburg wird in **fünf große Gebiete** unterteilt: in den Flachgau, Tennengau, Pongau, Pinzgau und Lungau.

Die Landeshauptstadt heißt auch **Salzburg**. Salzburg ist die viertgrößte Stadt Österreichs.

Die weltberühmten „**Salzburger Festspiele**“ wurden 1917 gegründet.

Die **Salzach** ist der wichtigste Fluss des Bundeslandes.

Der **Großvenediger** mit 3674 m der höchste Berg in Salzburg.

Das Wahrzeichen von Salzburg ist die Festung „**Hohensalzburg**“.

Tirol



Das Bundesland Tirol ist in Österreich in zwei Teile geteilt: in **Nordtirol** und **Osttirol**. Südtirol gehört seit dem Ende des ersten Weltkrieges zu Italien.


Tirol ist ein sehr gebirgiges Land.

Innsbruck ist die Landeshauptstadt. Sie ist umgeben von hohen Bergen und liegt am **Fluss Inn**. Innsbruck ist eine alte Universitätsstadt.

Das Wahrzeichen von Innsbruck ist das „**Goldene Dachl**“.

Der höchste Berg in Tirol ist die **Wildspitze** mit 3774 m.

Vorarlberg



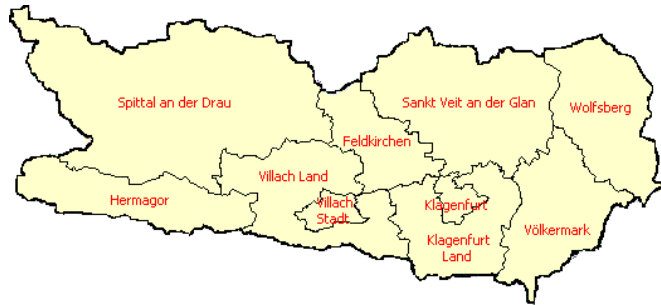
Vorarlberg ist das **westlichste Bundesland** Österreichs. Es wird in **vier Bezirke** eingeteilt.

Bregenz ist die Landeshauptstadt und liegt am Ostufer des **Bodensees**. Die Stadt liegt am Schnittpunkt von vier Ländern: Österreich - Deutschland - Schweiz und Fürstentum Liechtenstein.

Der **Martinsturm** ist das Wahrzeichen von Bregenz.

Der höchste Berggipfel ist der **Piz Buin** mit 3312 m.

Kärnten



Kärnten ist das **südlichste Bundesland** Österreichs.

Es ist ein sehr gebirgiges Land, ist aber auch für seine vielen Seen berühmt. Der berühmteste See ist der **Wörther See**.

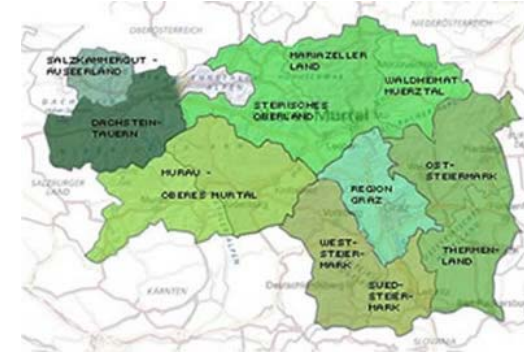
Die Landeshauptstadt heißt **Klagenfurt** und hat eine wunderschön erhaltene Altstadt.

Das Wahrzeichen Klagenfurts ist der **Lindwurmbrunnen**.

Die **Drau** ist der Hauptfluss, der durch Kärnten fließt.

Der **Großglockner** ist mit 3797 m der höchste Gipfel in Kärnten.

Steiermark



Die Steiermark liegt im Südosten von Österreich. Sie wird auch die „**Grüne Mark**“ genannt, da sie reich an Wäldern ist.

Die Steiermark wird in drei Teile unterteilt: in die **Ost-** und **Weststeiermark** im Süden sowie die **Obersteiermark** in Nordwesten.

Graz ist die Landeshauptstadt. Ihr Wahrzeichen ist der **Grazer Uhrturm** auf dem Schlossberg. Er ist 28 m hoch.

Auch Graz ist eine alte **Universitätsstadt**.

Die **Mur** ist der größte Fluss der Steiermark und fließt mitten durch Graz.

Der höchste Berg ist die **Hochwildstelle** mit 2747 m in den Schladminger Tauern.

Burgenland



Das Burgenland ist das östlichste, jüngste und flachste Bundesland. Es zieht sich in einem langen schmalen Streifen von Norden nach Süden. Erst seit **1921** gehört das Burgenland zu Österreich.

Eisenstadt ist seit 1925 die Landeshauptstadt. Sie ist die kleinste österreichische Hauptstadt. Die **Bergkirche - Haydn-Mausoleum** ist das Wahrzeichen Eisenstadts.

Der **Neusiedlersee** ist das größte Gewässer. Er ist aber nur bis zu 180 cm „tief“.

Der höchste Berg ist der **Geschriebenstein** mit 884 m.

Die Donau



Die Donau ist mit 2850 km der **zweitlängste Fluss Europas**.

Die Donau entspringt in Deutschland, im Schwarzwald. Sie fließt dann nach Osten und kommt bei **Passau** nach Österreich. Bei **Pressburg** (Bratislava) verlässt sie unser Land. Sie fließt dann weiter nach Ungarn, Serbien, Rumänien und Bulgarien. In Rumänien fließt sie ins **Schwarze Meer**.

Die Donau ist eine wichtige Wasserstraße. Bei Hochwasser und Schneeschmelze ist dieser Fluss auch heute noch gefährlich.